

1

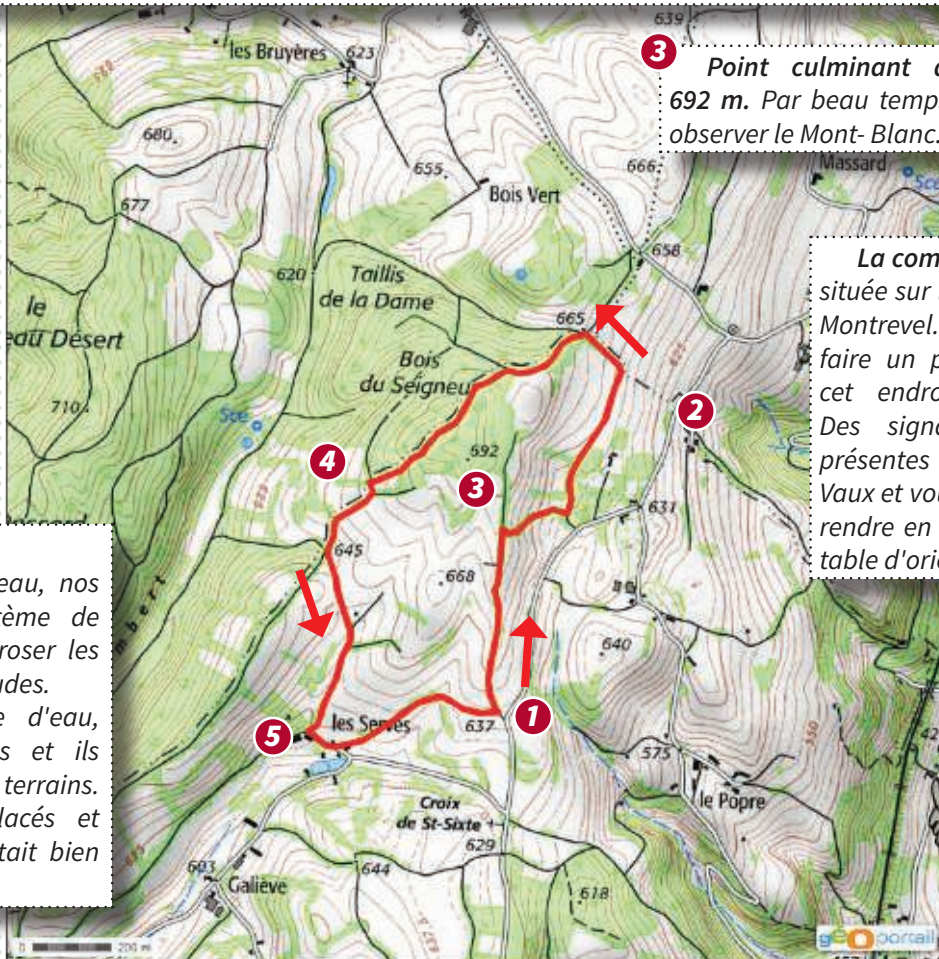
La vallée de la Bourbre : Virieu & la Bourbre

Niché au coeur de la vallée de la Bourbre à une altitude de 400 m, embrassé par deux superbes châteaux, Virieu offre à tous ceux qui prennent le temps de s'arrêter, un paysage d'une rare beauté. Beaucoup d'artistes ont été sensibles au charme de notre village : Johan Bartold Jongkind, Alphonse de Lamartine, Anna de Noailles, Pierre Giacchino, Pierre Bonnard... peintres, écrivains, poètes, tous nous ont laissé des traces précieuses de leur passage dans cette belle bourgade. C'est en 1860, lors de la construction de la ligne de chemin de fer, que seront dégagés les restes de murs, de fragments de statues et de mosaïques indiquant la présence d'une riche demeure gallo-romaine. Nul ne sait si Virieu donna son nom à ses premiers Seigneurs, ou le reçut d'eux, mais les historiens font mention du château et de ses propriétaires dès l'an 1043.

La Bourbre est un cours d'eau qui naît sur la commune de Burcin. Elle traverse 33 communes en Isère et 2 dans le Rhône. Elle a de nombreux affluents et se jette dans le Rhône.

2

Organisation de la Chasse. La chasse fait partie de notre milieu rural : pour en savoir plus, à quelle période, avec quoi, comment sont organisées les battues et par qui, quelles sont les précautions et obligations du chasseur, etc.



3

Point culminant de Châbons : 692 m. Par beau temps, vous pourrez observer le Mont-Blanc.

4

La combe Lambert est située sur la commune de Montrevel. Vous pouvez faire un petit tour dans cet endroit très beau. Des signalétiques sont présentes au hameau de Vaux et vous pourrez vous rendre en direction d'une table d'orientation.

5

C'est quoi une serve ?

Autrefois, pour récupérer l'eau, nos anciens faisaient des système de " citerne " pour pouvoir arroser les champs lors des saisons chaudes. À partir de cette réserve d'eau, des sillons étaient creusés et ils permettaient d'arroser les terrains. Les animaux étaient déplacés et revenaient quand l'herbe était bien verte.



Direction de la publication : Marie-Pierre Barani | Dépôt légal : Mairie de Châbons | Décembre 2016 | Textes & contenus - responsable & dessinateur : Christophe Parnet - commission environnement : Philippe Charley, Dominique Dubréuil, Olivier Garde, Michel Meyer, Odile Suchel & Gaëlle Snaidero | Intervenants extérieurs : M. Maillat conservateur Réserve Naturelle du Grand-Lemps, M. Vial ainsi que M. Morestin Gadet & le club de marche de Châbons | Partenaire : Réserve Naturelle du Grand-Lemps | Carte IGN | Conception graphique Ma Petite Entreprise Yaelle Ollinet | Impression Mairie de Châbons

balade
#8

J'ime balade à



Le Bois du Seigneur

Cette balade vous emmène à travers chemins et forêts pour un moment paisible durant lequel vous pourrez observer les hauteurs de Châbons mais aussi l'ensemble de la vallée de la Bourbre... À combiner à l'envi avec la balade #4 !

CHÂBONS

Sur le chemin,
suivez ce balisage

60 min 3,3 km 74 m P croisement de Saint Sixte



www.chabons.fr

Sur le chemin, je découvre...


LE RENARD



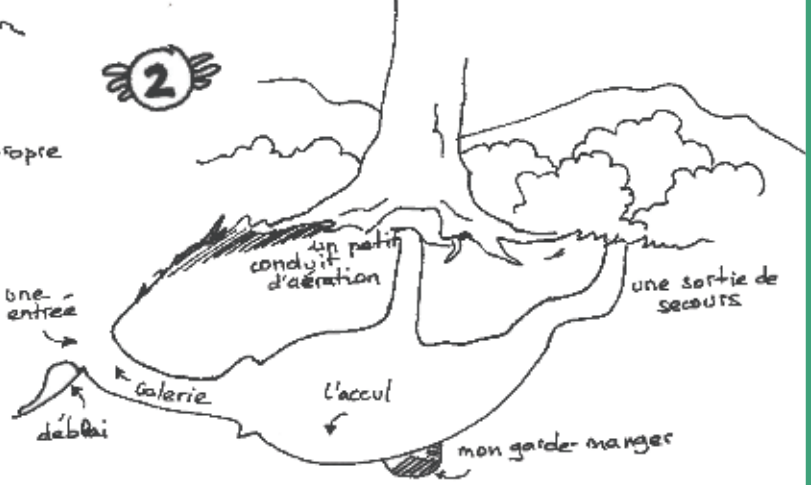
Il est omnivore et il fait partie de la "chaîne alimentaire". Il mange entre autres ...

mais ce qu'il préfère ... c'est "muloter"

Bien muloter en 4 leçons



Il habite dans un terrier ... qui n'est pas spécialement ... comment dire ... très propre ... mais il est pratique !



3 si on compare mon empreinte avec celle d'un chien, elles sont bien différentes ...

